

2 ESQUEMA PLANTA DE CONJUNTO
ED-10
1:1250

Irati Goñi
Arquitecto Jefe de Gabinete Local
28 JUN 2010
B. Secretario

- Perfil calle interior
- Rasante vía pública
- Margen de movimiento de rasante de vía pública

ALTURA DE CORNISA <7,00m

NOTA: La disposición de la edificación en las parcelas y sus cotas de posición, por meramente orientativas.

NOTA: Las alturas máximas de cornisa y cubriera se consideran medidas en el eje headed de fachada de cada vivienda.

NOTA: No se debe escalar este dibujo. S+A no aceptará responsabilidades sobre dimensiones y superficies obtenidas de la medición de esta o escalada sobre este dibujo. Si no existe acotación o superficie numérica, el receptor tiene la obligación de conseguir ese dato directamente del Arquitecto o a través de la medición directa sobre la realidad física.

El presente Proyecto se compone de documentos gráficos (Planos) y de documentos escritos (Memorias, Pliegos, Mediciones y Presupuesto, Especificaciones, etc.). La documentación de los distintos niveles es parte integral del Proyecto. En caso de que existan discrepancias entre cualquier documento del Proyecto, deberá solicitarse la aclaración pertinente a la Dirección Facultativa.

Este plano puede ser utilizado en su versión digital. No obstante, toda la información contenida en el mismo debe ser referida y contrastada con el original en papel. La conversión de los archivos a otro formato se llevará a cabo bajo la propia responsabilidad de quien lo lleve a cabo.

Las superficies son orientativas y no vinculantes. Pueden sufrir modificaciones durante el proyecto y durante la obra.

- 1 01-04-18) REQUERIMIENTO DE SUBSANACIÓN DE DEFICIENCIAS
- 2 24-04-19) REQUERIMIENTO DE SUBSANACIÓN DE DEFICIENCIAS

Rev.	Fecha	Descripción

Proyecto: ESTUDIO DE DETALLE PARA LA ORDENACIÓN DE VOLUMENES DE LA MANZANA 12 DEL SECTOR UZ. 1-2-3 MONTE DE LA VILLA, VILVICIOSA DE ODO, MADRID

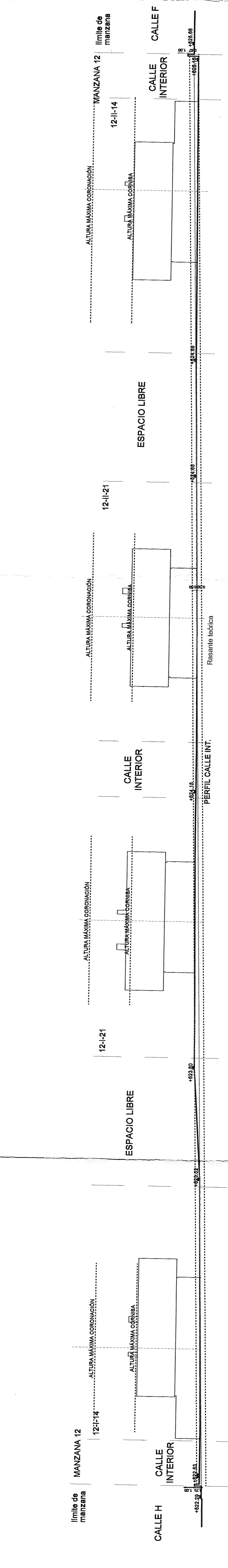
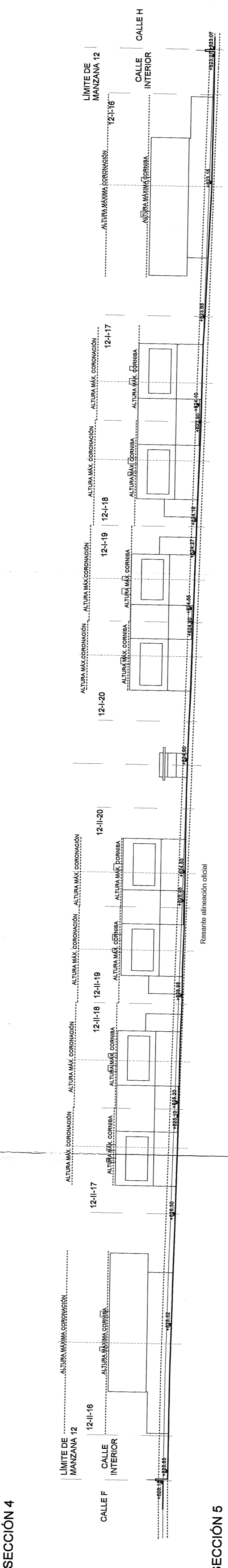
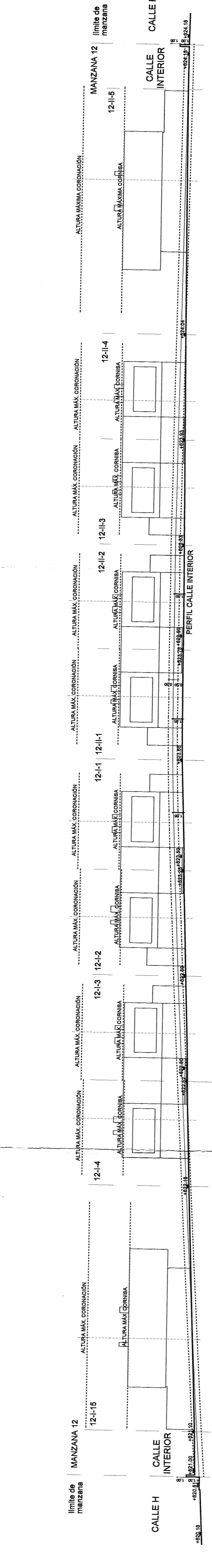
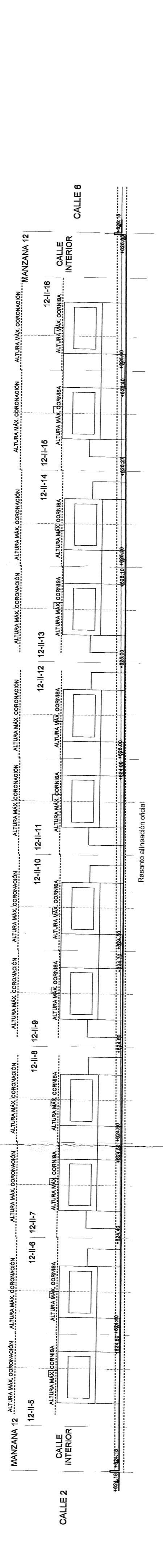
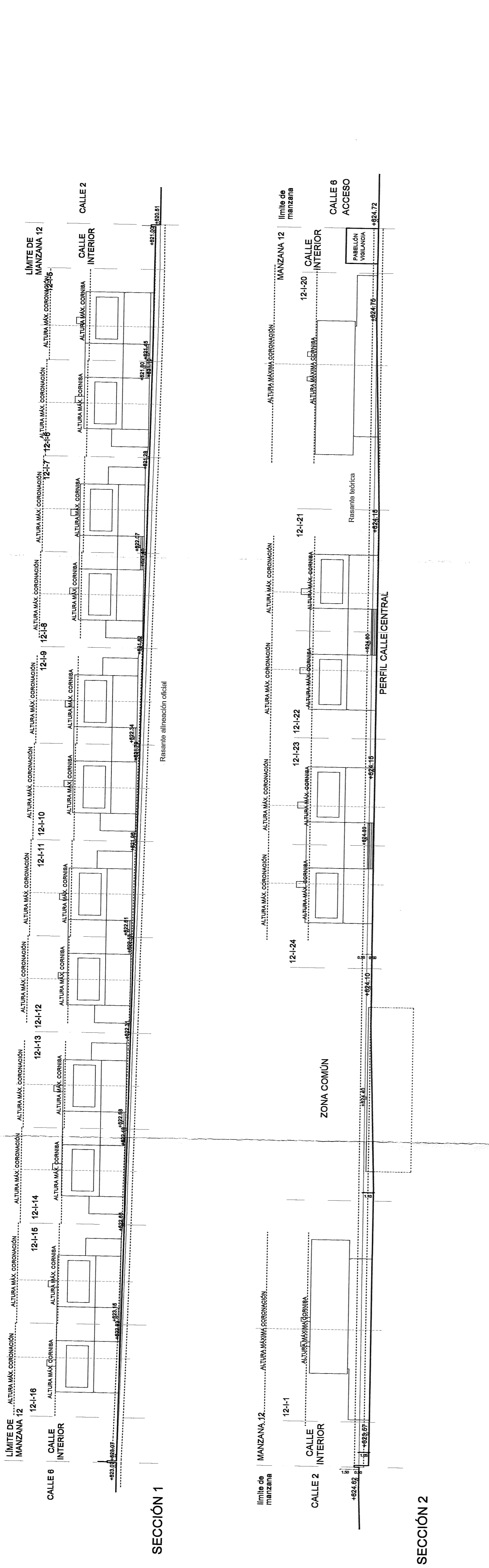
Plano: ALZADOS DE IMAGEN ORIENTATIVA (NO VINCULANTE)

Cliente: MONTE DE LA VILLA RESIDENTIAL S.L.U.

Fecha: 28 JUNI 2010

DOCUMENTO INFORMADO

Nº Proyecto: ED-10
Escala: 1:300 en A1
1:600 en A3
Fecha: SEPT 2018
Nº coleccionado: P.04M 8.948
Fdo. A. Sotocasa Aparicio
Fdo. La Propiedad
SOTODOSOS Y ASOCIADOS ARQUITECTURA S.L.P.
AVENIDA DE MANOTERAS, 10 B 315, 28050 MADRID
Tel: +34 913 924 122 Fax: +34 913 924 145 www.msas.es
S+A



1 ALZADOS IMAGEN ORIENTATIVA
ED-10
1:300