

2 ESQUEMA PLANTA DE CONJUNTO
ED-03
1:1250

- Cota Vial
- Cota plataforma
- Límite área privativa
- Perfil calle interior
- Margen de movimiento de rasante de vía pública
- Rasante vía pública

ALTURA DE CORNISA +7.00m

Zurruarain
Aprobado: Junta de Gobierno Local
28 APR 2019
El Secretario

NOTA: No se debe escalar este dibujo. S+A no aceptará responsabilidades sobre dimensiones y superficies obtenidas de la medición directa o escalada sobre este dibujo. Si no existe cotación o superficie numerada, el receptor tiene la responsabilidad de conseguir ese dato directamente del Arquitecto o a través de la medición directa sobre la realidad física.

El presente Proyecto se compone de documentos gráficos (Planos) y de documentos escritos (Memorias, Pliegos, Mediciones y Presupuesto, Especificaciones, etc.). La documentación de los distintos apartados es parte integral del Proyecto. En caso de que existan discrepancias entre cualquier documento del Proyecto, deberá solicitarse la aclaración pertinente a la Dirección Facultativa.

Este plano puede ser utilizado en su versión digital. No obstante, toda la información contenida en el mismo debe ser referida y contrastada con el original en papel. La conversión de los archivos a otro formato se llevará a cabo bajo la propia responsabilidad de quien lo lleve a cabo.

Las superficies son orientativas y no vinculantes. Pueden sufrir modificaciones durante el proyecto y durante la obra.

Rev.	Fecha	Descripción
1	Abril-19	Cotas de plataformas orientativas. Líneas de altura de cornisa. Sección 6

Proyecto ESTUDIO DE DETALLE PARA LA ORDENACIÓN DE VOLÚMENES DE LA MANZANA 13 DEL SECTOR UZ. 1-2-3 MONTE DE LA VILLA, VILLAVICIOSA DE ODÓN, MADRID

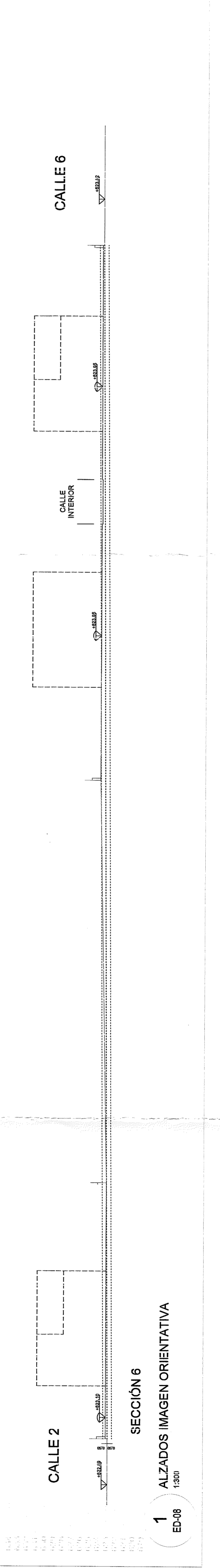
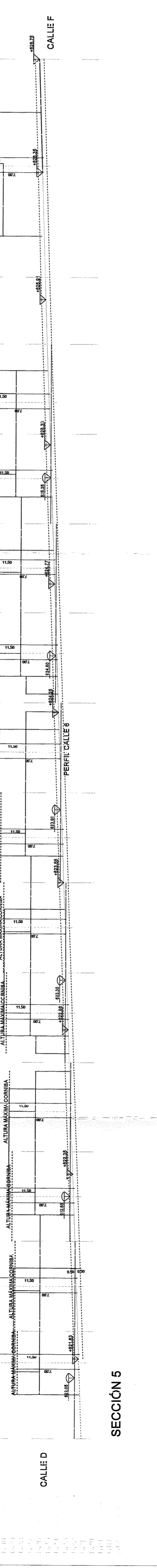
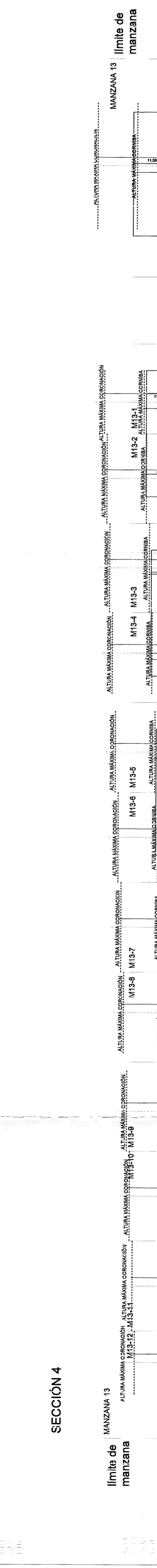
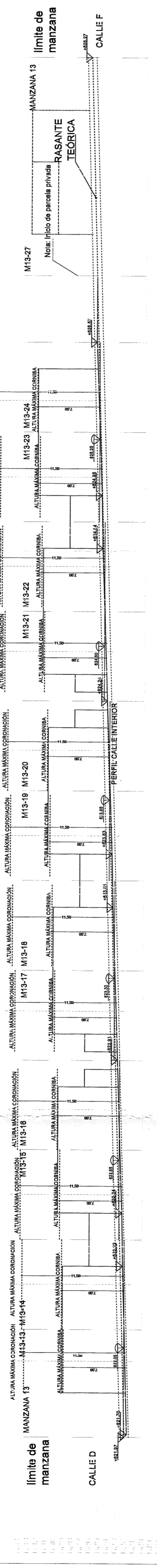

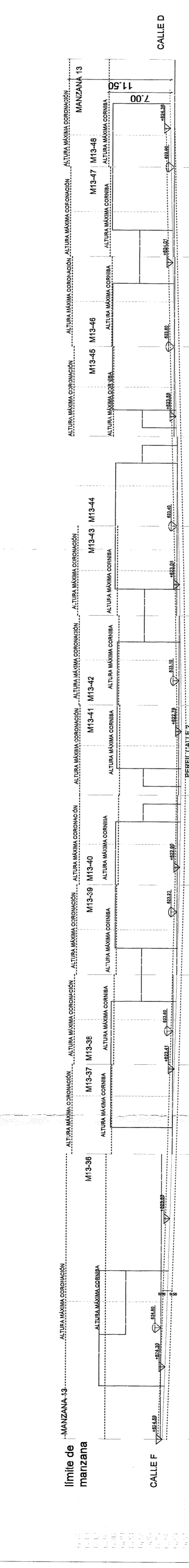
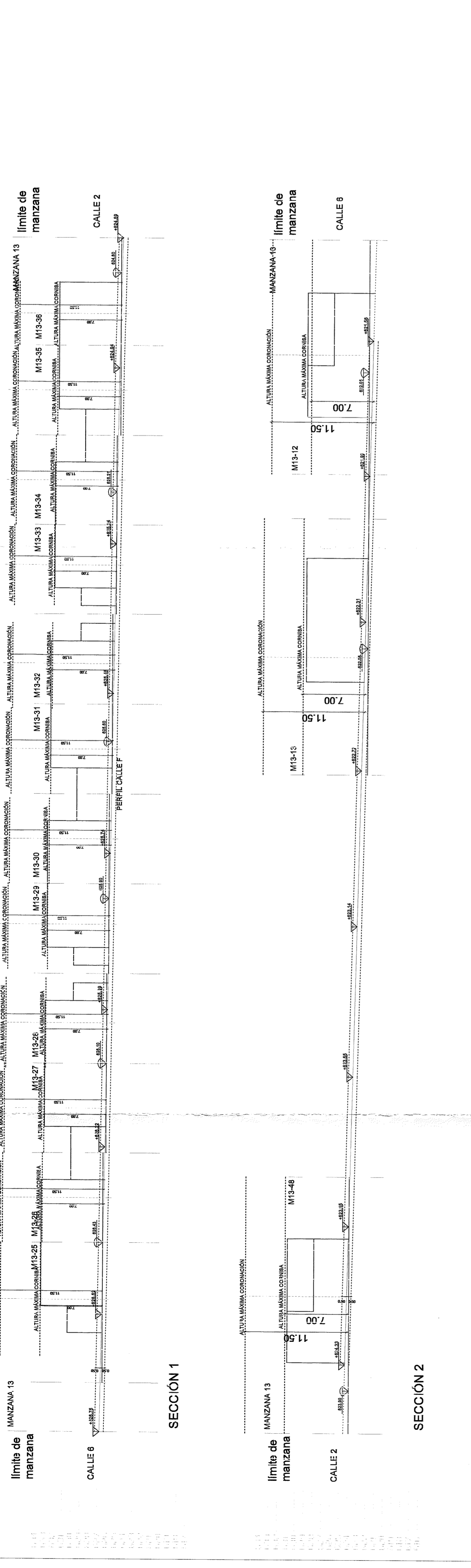
Clientes: ALZADOS DE IMAGEN ORIENTATIVA (NO VINCULANTE)
VIA CELERE DESARROLLOS INMOBILIARIOS S.A.
C/ CARLOS Y GUILLERMO FERNANDEZ SHAW, 1, 28007 MADRID.

Escala: 1:300 en A1
1:600 en A3

Fecha: MAYO 2019

Nº Píbrico: ED-10

Proyecto: SOTODCOS Y ASOCIADOS ARQUITECTURA SLP
AVENIDA DE MANOTERAS, 10 B. 315. 28050 MADRID
Tel: +34 913 874 122 Fax: +34 913 874 146 www.sotodcos.es
e-mail: sctodcos@imma.es



1 ALZADOS IMAGEN ORIENTATIVA
ED-08
1:300

