

2 ESQUEMA PLANTA DE MANZANA
ED-08 1:1250

Inicialmente
Aprobado Junta de Gobierno Local
7 de JUN. 2019
Escritorato



NOTA: No se debe escalar este dibujo. S+A no aceptará responsabilidades sobre dimensiones y superficies obtenidas de la medición directa o escalada sobre este dibujo. Si no existe acotación o supercódigo numérico, el receptor tiene la responsabilidad de conseguir ese dato directamente del Arquitecto o a través de la medición directa sobre la realidad física.

El presente Proyecto se compone de documentos gráficos (Plano) y de documentos escritos (Memorias, Pliegos, Mediciones y Presupuesto, Especificaciones, etc.). La documentación de los distintos apartados es parte Integral del Proyecto. En caso de que existan discrepancias entre cualquier documento del Proyecto, deberá solicitarse la aclaración pertinente a la Dirección Facultativa.

Este plano puede ser utilizado en su versión digital. No obstante, toda la información contenida en el mismo debe ser referida y contrastada con el original en papel. La conversión de los archivos a otro formato se llevará a cabo bajo la propia responsabilidad de quien lo lleve a cabo.

Las superficies son orientativas y no vinculantes. Pueden sufrir modificaciones durante el proyecto y durante la obra.

DOCUMENTO INFORMADO	FECHA
1	19 JUN. 2019

Proyecto: ESTUDIO DE DETALLE PARA LA ORDENACIÓN DE VOLÚMENES DE LA MANZANA 13 DEL SECTOR UZ. 1-2-3 MONTE DE LA VILLA, VILLAVICIOSA DE ODOON, MADRID

Plano: RASANTES

Cliente: VIA CÉLERE DESARROLLOS INMOBILIARIOS S.A.
D. CARLOS Y GUILLERMO FERNÁNDEZ SHAW, 1, 28007 MADRID.

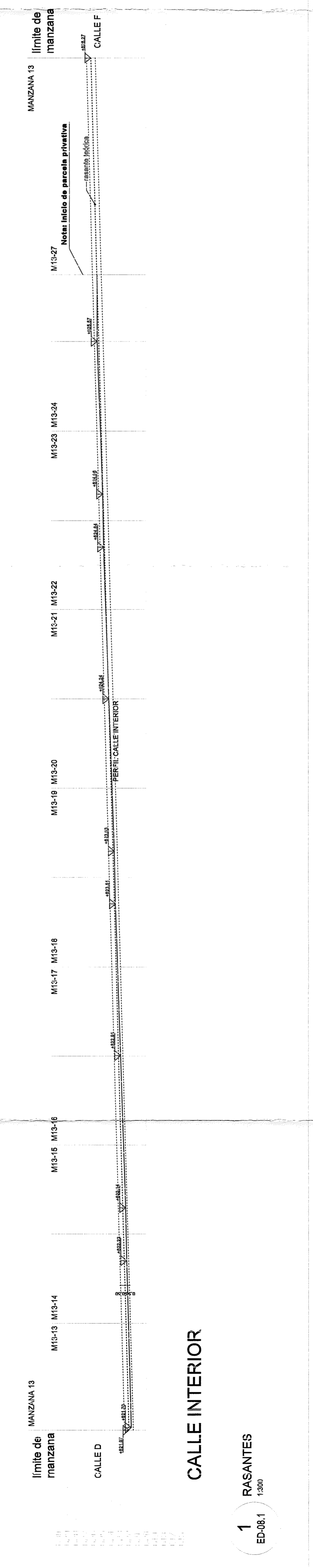
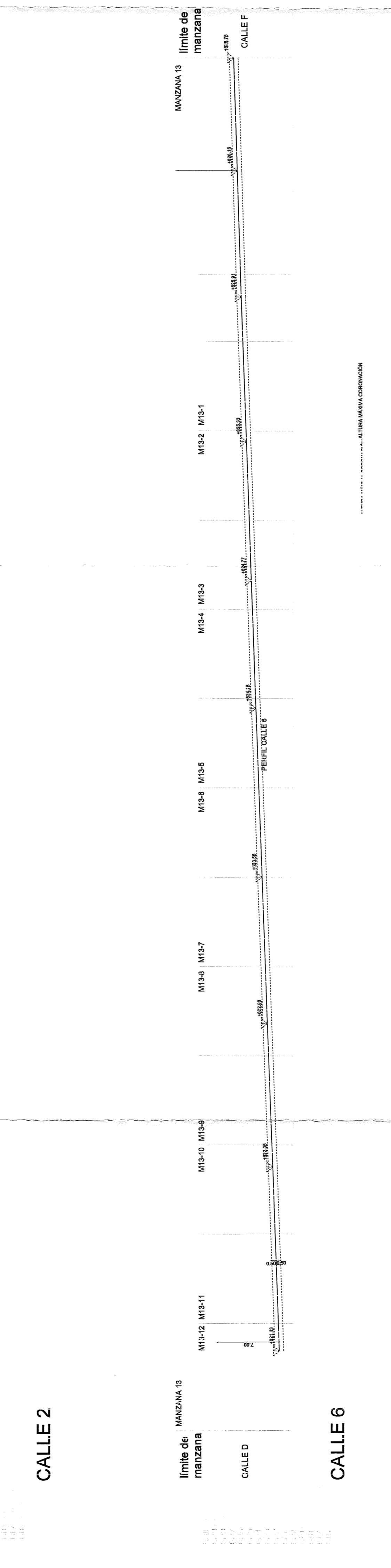
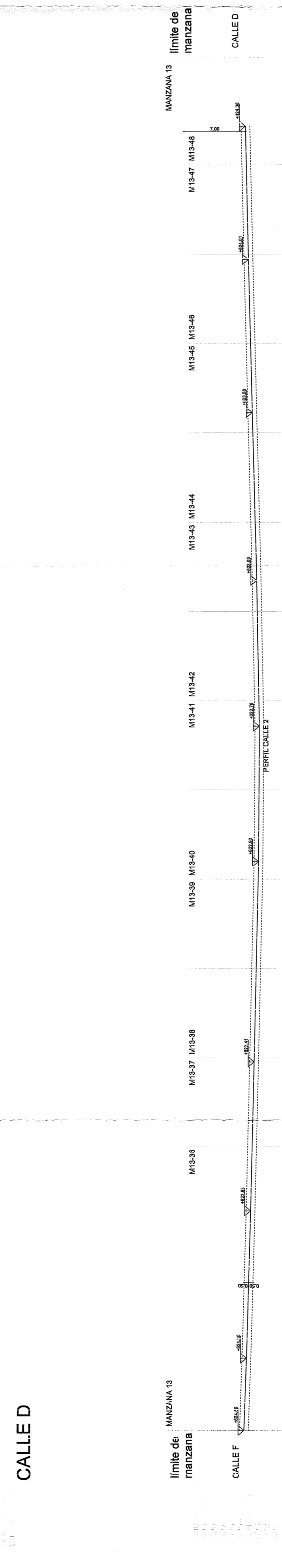
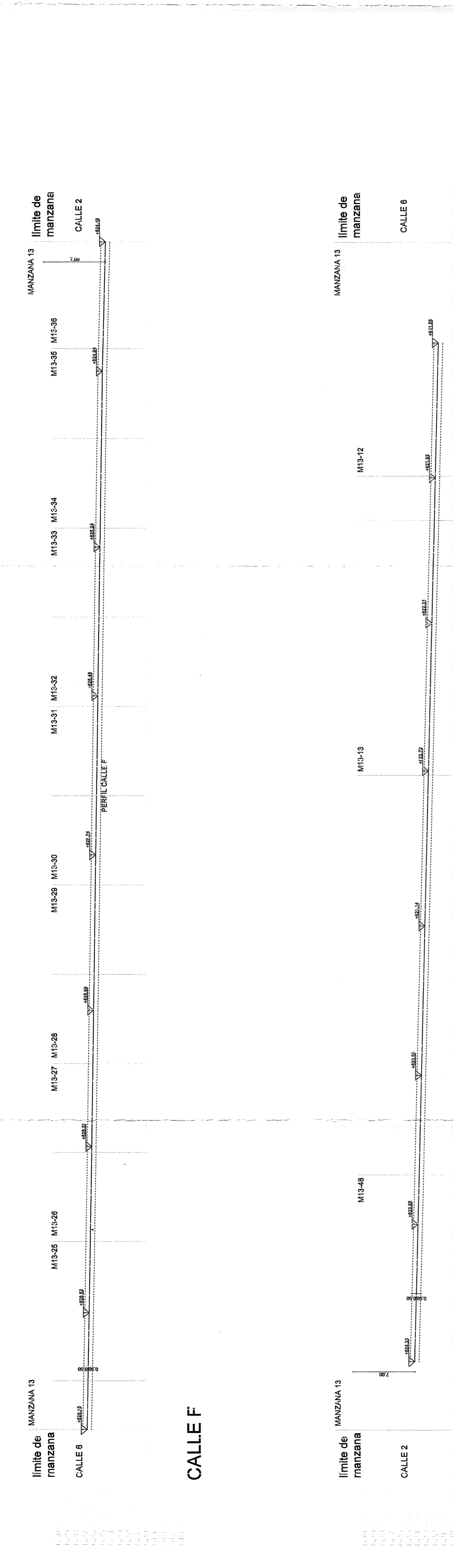
Escala: 1:300/1:150 en A1
1:600/1:300 en A3

Fecha: MAYO 2019

Nº Plano: ED-08.1

Foto: A. Sotocosos-Aperibé Fdo. La Propiedad

SOTOCOSOS Y ASOCIADOS ARQUITECTURA SLP
AVENIDA DE MANOTERAS, 10 B 315, 28050 MADRID
Tlf: +34 913 924 122 Fax: +34 913 924 145 www.smasa.es
e-mail: estudio@smasa.es



1 RASANTES
ED-08.1 1:300