












- INFRAESTRUCTURAS Y SERVICIOS URBANOS
-  RED VIARIA URBANIZADA
 -  RED DE ABASTECIMIENTO DE AGUA P.I. PINARES LLANOS
 -  RED DE SANEAMIENTO P.I. PINARES LLANOS
 -  RED DE MEDIA TENSIÓN
 -  CENTROS DE TRANSFORMACIÓN

- LEYENDA:
-  LIMITE TÉRMINO MUNICIPAL
 -  DELIMITACIÓN RED PÚBLICA GENERAL USO SANITARIO (CEMENTERIO-CREMATORIO-TANATORIO)
 -  EJE LÍNEA AÉREA ALTA TENSIÓN (LAT)
 -  DELIMITACIÓN SUELO URBANO PGOU
 -  DELIMITACIÓN SUELO URBANIZABLE PGOU

**PLAN ESPECIAL
CEMENTERIO, TANATORIO, CREMATORIO
VILLAVICIOSA DE ODÓN**

PLANO: **I-6** | **INFRAESTRUCTURAS Y SERVICIOS URBANOS**

ESCALA: **1:2000** | FECHA: **MAR 2017**

GPA

 JUAN GUZMAN PASTOR
 G.P.A. S.L.