













- INFRAESTRUCTURAS Y SERVICIOS URBANOS EXISTENTES**
-  RED DE ABASTECIMIENTO DE AGUA P.I. PINARES LLANOS
  -  RED DE SANEAMIENTO P.I. PINARES LLANOS
  -  RED DE MEDIA TENSIÓN
  -  CENTROS DE TRANSFORMACIÓN

- INFRAESTRUCTURAS Y SERVICIOS URBANOS PROPUESTOS**
-  RED DE ABASTECIMIENTO DE AGUA P.I. PINARES LLANOS
  -  RED DE SANEAMIENTO P.I. PINARES LLANOS
  -  RED DE MEDIA TENSIÓN
  -  CENTROS DE TRANSFORMACIÓN

- LEYENDA:**
-  DELIMITACIÓN RED PÚBLICA GENERAL USO SANITARIO (CEMENTERIO-CREMATORIO-TANATORIO)
  -  EJE LÍNEA AÉREA ALTA TENSIÓN (LAT)
  -  DELIMITACIÓN SUELO URBANO PGOU
  -  DELIMITACIÓN SUELO URBANIZABLE PGOU

**PLAN ESPECIAL  
CEMENTERIO, TANATORIO, CREMATORIO  
VILLAVICIOSA DE ODÓN**

PLANO: **O-2** | **ESQUEMA DE INFRAESTRUCTURAS Y SERVICIOS URBANOS**

ESCALA: **1:2000** | FECHA: **MAR 2017**